

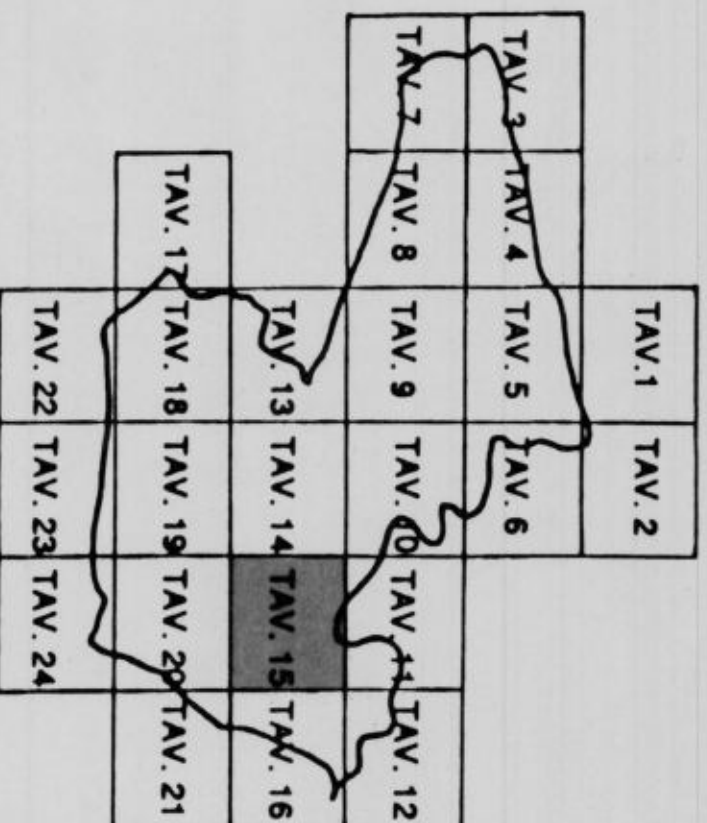
COMUNE DI ALFONSINE
Provincia di Ravenna
P.R.G. 1990

ADOTTATO	: DELIBERA CONSILIARE	N. 90 DEL 19/03/90
CONTRORDEOTTO	: DELIBERA CONSILIARE	N. 184 DEL 29/11/91 - N. 186 DEL 05/12/91
APPROVATO	: DECRETO REGIONALE	N. N.
PUBBLICATO	: GAZZETTA UFFICIALE	N. N.

SINDACO
ASSESSORE ALL'URBANISTICA
SEGRETARIO GENERALE
CONSULENTE GENERALE
CONSULENTE OPERATIVO
CAPO UFFICIO P. R.G.



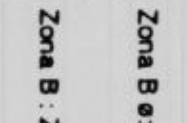































N. MINGHETTI
M. BONETTI
DOTT. O. COTTITA
ARCH. M. CASAVECCHI/
ARCH. G. AMORUSO
ARCH. F. CALDERONI

TAV. N.15 ELEMENTO N.223051 C.T.R.
IL FORNAZZO



SCALA 1:5000

LEGENDA

- | | | | |
|---|---|---|--|
|  | Zona B e: Zone residenziali di valore |  | Edificio di valore in ambito urbano |
|  | Zona B : Zone residenziali edificate |  | Edificio ordinari in ambito urbano |
|  | Zona C : Zone di nuovo impianto |  | Edificio rurali di valore |
|  | Zona D1: Zone commerciali di servizio esistenti |  | Edificio da demolire e/o sostituire e/o trasformare |
|  | Zona D2: Zone commerciali e di nuovo impianto |  | Demolizione massima rovinosa e altezza per ampliamento e/o ricostruzione |
|  | Zona D3: Zone industriali e artigianali esistenti |  | Demolizione dei comparti subordinati a parti di recupero P.d.R. |
|  | Zona D4: Zone industriali e artigianali di nuovo impianto |  | Demolizione dei comparti subordinati a parti di recupero P.d.R. |
|  | Zona E1: Zone agricole ordinarie |  | Demolizione dei comparti subordinati a parti di recupero P.d.R. |
|  | Zona E2: Zone agricole di salvaguardia |  | Demolizione dei comparti destinati ad edilizia economica popolare P.E.E.P. |
|  | Zona E3: Zone agricole di difficile scolo |  | Demolizione dei comparti soggetti progetto unitario P.U. |
|  | Zona F: Servizi pubblici di riferimento urbano e/o territoriale |  | Demolizione comparto soggetto a piano attività estrattive P.A.E. |
|  | Zona G: Servizi pubblici di quartiere |  | Demolizione delle aree rientrate nel piano paesistico P.P.R. |
|  | Zona di rispetto alluviale |  | Perimetro dei quartieri |
|  | Zona di rispetto centinale |  | Perimetro del capoluogo |
|  | Zona di rispetto ambientale e/o paesaggistico |  | Confine comunale |
|  | Area protetta |  | Dossi di pianura |
|  | Fascia di rispetto |  | Numero di piano attuativo |

